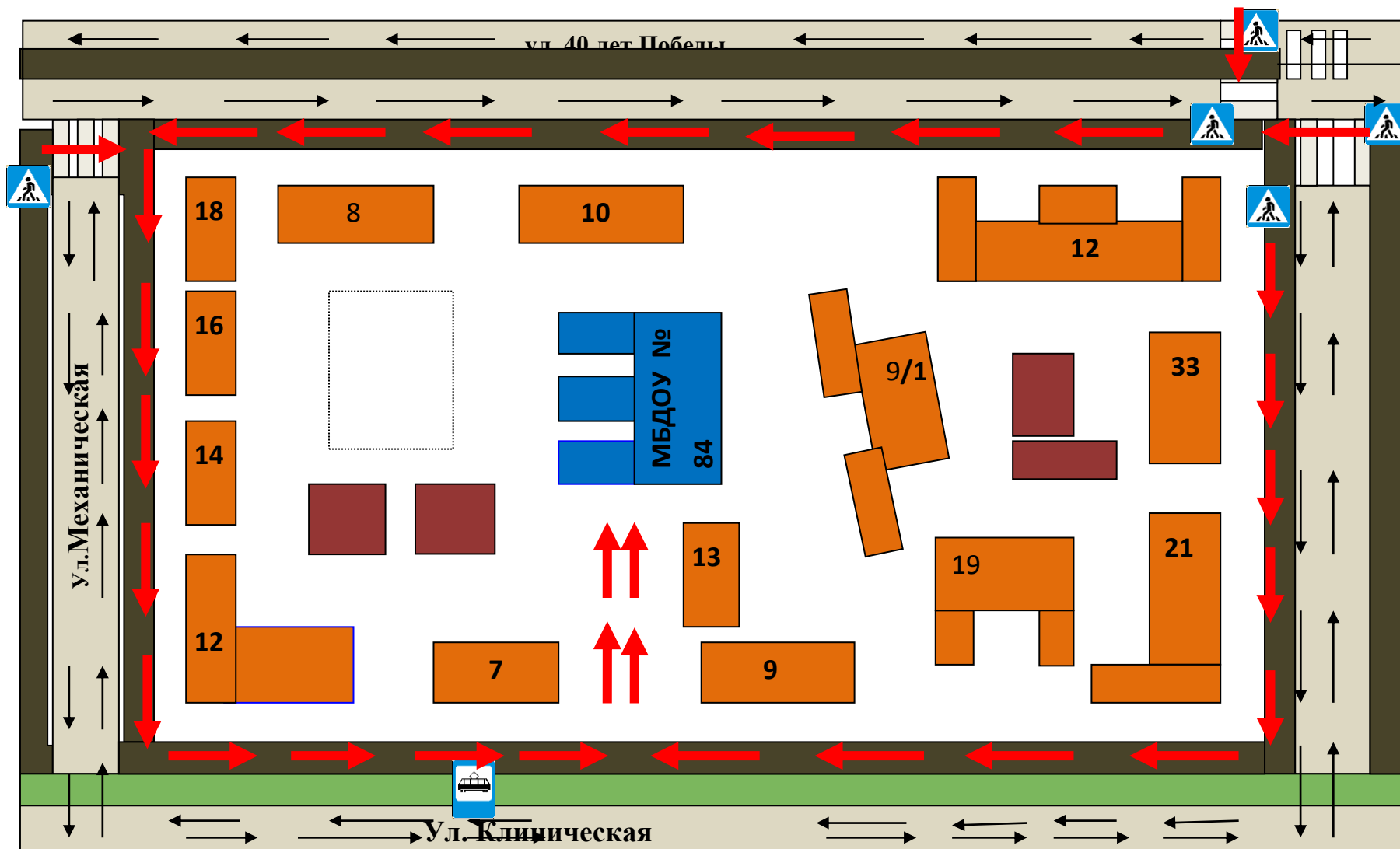










План-схема безопасного подхода к ДОУ



- | | | | | | | | |
|---|----------------------------|---|-----------------|---|---------------------|---|----------------------------------|
|  | Здание МБДОУ № 84 |  | Жилые застройки |  | Проезжая часть |  | Детская |
|  | площадка Нежилые застройки |  | Тротуар |  | Движение транспорта |  | Движение воспитанников в (из) ОУ |